






# "ÖKOKONTO Satteldorf"

1:1.500

MASSNAHMEN - SA00002



## ZEICHENERKLÄRUNG

-  Maßnahmengbiet (6361 m<sup>2</sup>, Flst 984)  
"Waldrandgestaltung"
-  Entfernen der Bäume bis auf Eichen  
entlang des Waldrandes  
Ansiedeln von Gebüsch und krautigen Pflanzen
-  Umgrenzung von Flächen, die im Bodenschutz- und  
Altlastenkataster erfasst sind (§ 9 LBodSchAG)
-  gemäß § 30a LWaldG geschütztes Waldbiotop  
(Amtliche Kartierung)
-  Bestehende Grundstücksgrenzen

