

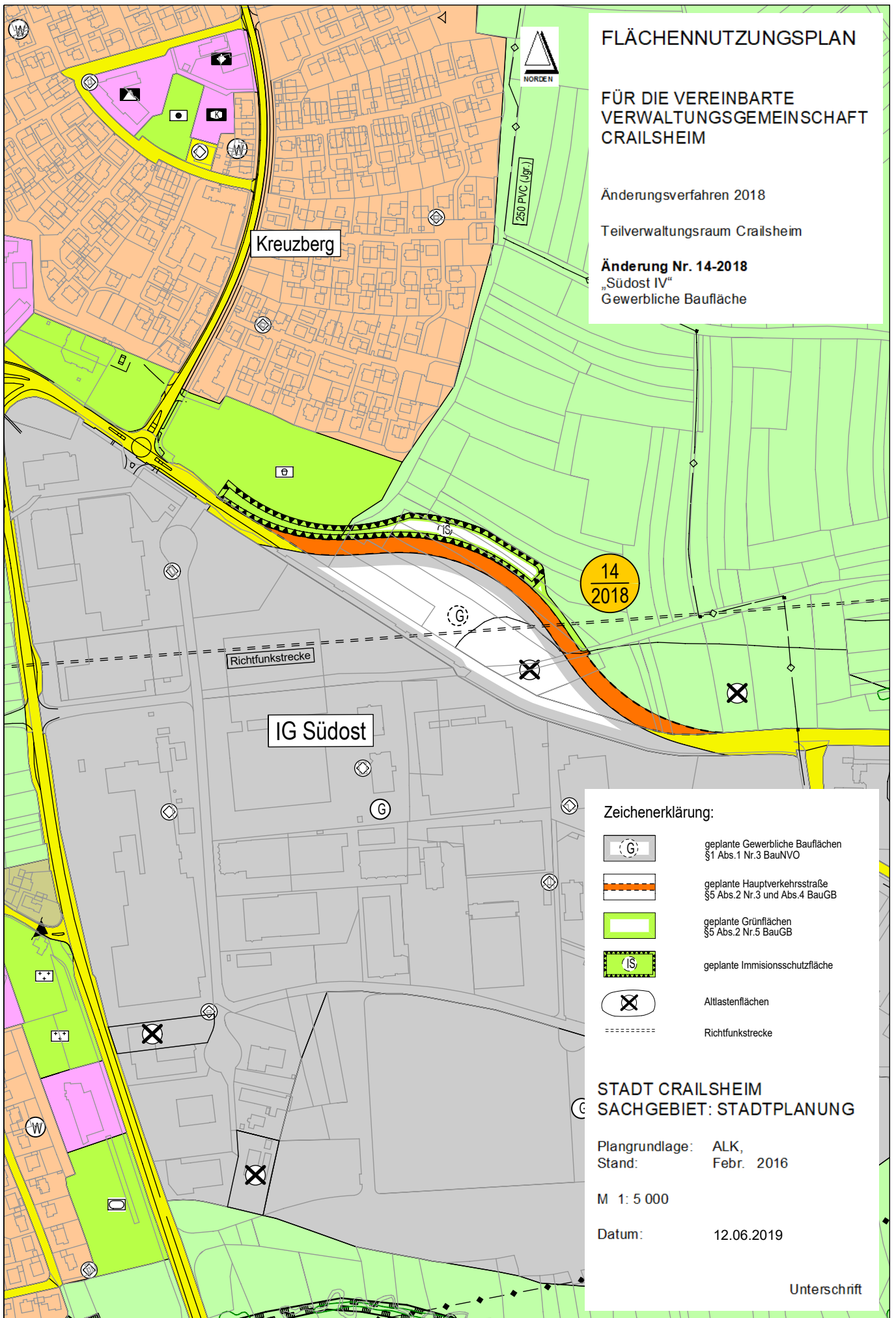
FLÄCHENNUTZUNGSPLAN

FÜR DIE VEREINBARE
VERWALTUNGSGEMEINSCHAFT
CRAILSHEIM







Änderungsverfahren 2018

Teilverwaltungsraum Crailsheim

Änderung Nr. 14-2018
„Südost IV“
Gewerbliche Baufläche



Zeichenerklärung:

-  geplante Gewerbliche Bauflächen
§1 Abs.1 Nr.3 BauNVO
-  geplante Hauptverkehrsstraße
§5 Abs.2 Nr.3 und Abs.4 BauGB
-  geplante Grünflächen
§5 Abs.2 Nr.5 BauGB
-  geplante Immissionsschutzfläche
-  Alllastenflächen
-  Richtfunkstrecke

STADT CRAILSHEIM
SACHGEBIET: STADTPLANUNG

Plangrundlage: ALK,
Stand: Febr. 2016

M 1: 5 000

Datum: 12.06.2019

Unterschrift